








Calle del Maestro de Obras Francisco Baldomar, 40, 46011 Valencia

	1. Dirígete hacia el <b>sur</b> en <b>Calle del Maestro de Obras Francisco Baldomar</b> hacia <b>Calle de Mariano Cuber</b>	avanza 84 m total: 84 m
	2. Toma la 1ª a la <b>derecha</b> hasta <b>Calle de Mariano Cuber</b> Unos 1 min	avanza 220 m total: 300 m
	3. Gira a la <b>derecha</b> en <b>Calle de la Serrería</b> Unos 1 min	avanza 650 m total: 950 m
	4. En la rotonda, toma la <b>primera</b> salida en dirección <b>Calle de Marino Blas de Lezo</b>	avanza 350 m total: 1,3 km
	5. Continúa por <b>Calle de Luis Peixó</b> .	avanza 350 m total: 1,6 km
	6. Gira a la <b>derecha</b> en <b>Av de los Naranjos</b>	avanza 120 m total: 1,8 km
	7. Gira ligeramente a la <b>derecha</b> para continuar por <b>Av de los Naranjos</b> Unos 2 min	avanza 1,5 km total: 3,3 km
	8. Gira a la <b>derecha</b> en <b>Camino de Vera</b>	avanza 34 m total: 3,3 km
	9. Toma la 1ª a la <b>izquierda</b> hasta <b>Av de Cataluña</b> Unos 1 min	avanza 80 m total: 3,4 km
	10. Gira a la <b>izquierda</b> para continuar por <b>Av de Cataluña</b>	avanza 14 m total: 3,4 km
	11. Toma la 1ª a la <b>derecha</b> hasta <b>Bulevar Periférico Nord</b> (indicaciones para <b>Alboraia</b> ) Pasa una rotonda Unos 2 min	avanza 1,5 km total: 4,9 km
	12. En la rotonda, toma la <b>segunda</b> salida en dirección <b>Av de los Hermanos Machado</b> Unos 1 min	avanza 900 m total: 5,8 km
	13. Gira ligeramente a la <b>derecha</b> para continuar por <b>Av de los Hermanos Machado</b>	avanza 400 m total: 6,2 km
	14. Gira a la <b>derecha</b> en <b>CV-3001/Av de la Constitución</b> Continúa hacia CV-3001 Unos 1 min	avanza 900 m total: 7,0 km
	15. Continúa por <b>CV-3002/Av de las Cortes Valencianas</b> . Continúa hacia CV-3002 Unos 1 min	avanza 800 m total: 7,8 km
	16. En la rotonda, toma la <b>segunda</b> salida en dirección <b>Carretera Barcelona/CV-3003</b> Continúa hacia CV-3003 Unos 1 min	avanza 550 m total: 8,4 km
	17. En la rotonda, toma la <b>segunda</b> salida en dirección <b>Camino de las Casas de Bárcena/CV-3003/CV-3004</b> Continúa hacia Camino de las Casas de Bárcena/CV-3004 Unos 2 min	avanza 1,0 km total: 9,4 km
	18. En <b>Avinguda de la Senyera</b> , toma la <b>tercera</b> salida hacia <b>CV-304</b> Pasa una rotonda Unos 4 min	avanza 2,1 km total: 11,4 km
	19. Gira a la <b>derecha</b> en <b>Carrer de la Pau</b>	avanza 100 m total: 11,5 km
	20. Gira a la <b>izquierda</b> en <b>Calle de Roll dels Orts</b>	avanza 98 m

		total: 11,6 km
	21. Gira a la <b>izquierda</b> en <b>Calle de la Ronda Oeste/CV-304</b> Continúa hacia CV-304	avanza 83 m total: 11,7 km
	22. Gira a la <b>izquierda</b> en <b>Calle del Músico Agustín Judas</b> El destino está a la izquierda.	avanza 17 m total: 11,7 km

 Calle del Músico Agustín Judas, 1, 46114 Vinalosa

Estas indicaciones se ofrecen sólo a modo de planificación. Es posible que las obras, el clima, el tráfico u otros factores hagan variar el estado de las carreteras respecto a los resultados del mapa, por lo que deberías tener en cuenta estos aspectos al planificar la ruta. Debes respetar todas las señales y los avisos relacionados con la ruta.

Datos de mapa ©2010 Sanborn, Tele Atlas